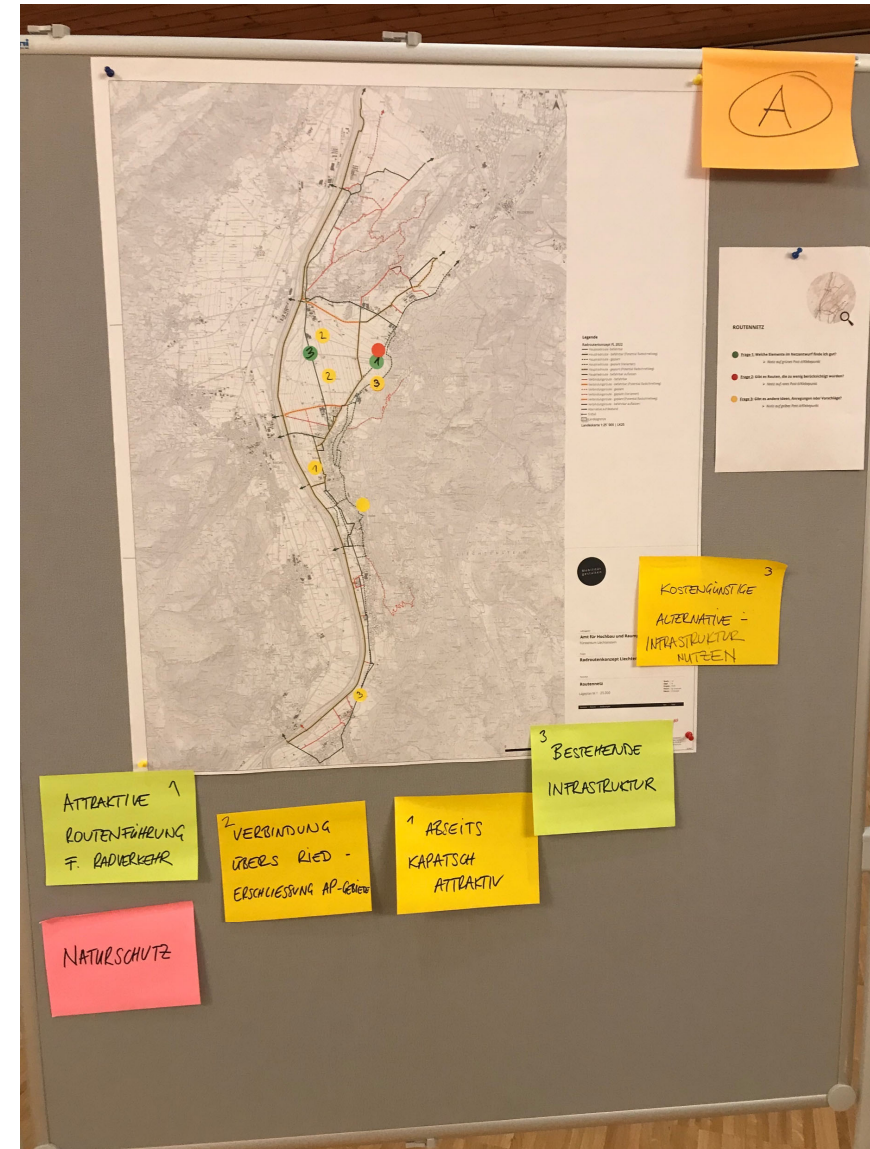
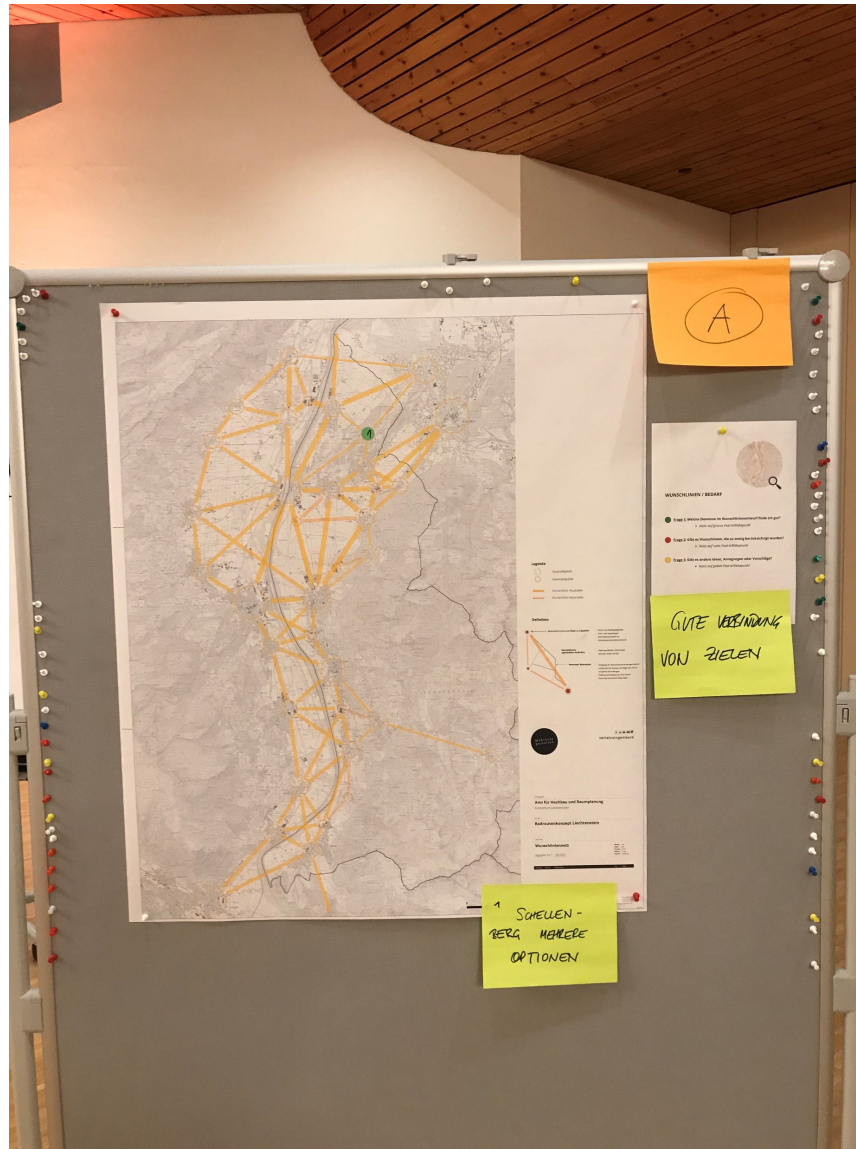


Gruppe A



Gruppe B



Gruppe C

Legende

- Frage 1 Welche Elemente im Netz sind gut? → In Netz auf grober Karte ist gut
- Frage 2 Gibt es Routen, die zu wenig berücksichtigt wurden? → In Netz auf grober Karte ist schlecht
- Frage 3 Gibt es andere Ideen, Anzeigen oder Vorschläge? → In Netz auf grober Karte ist schlecht

abgetrennter Radweg (Verbindungsstrasse Balbers - Triesen)

LGU - VCL
kein Verkehr durch Naturschutzgebiet

Schoon - Barden
bestehender Weg
1m breiter
Anpassung durch Ried
reiner gut für RV

Bei Schnell- und Haupt-
Routen muß ein
ausgewiesener Fußgänger-
weg vorhanden sein.
(Grundsatz)

rote Sticker bedeuten:
nicht "gut" gelöst

nobo Barracuda

INNOVATIONSSPEICHER

BESTEHENDES NETZ OPTIMIEREN


- o Durchgängigkeit
- o Hindernisse abbauen
- o Radfahrer bevorzugen

Schranken
Leichtkegel
Ausprägung

**Stärkerer Einbezug
der Radfahrer, die
Strecken fahren**
→ Inputs, Probleme

iba

Gruppe D



D

Sind Einkaufs
relevant
für Radverkehr

